


DILIGENCIA.- Documento que coincide con el diligenciado de A.definitiva de C. de URBANISMO GENERAL.

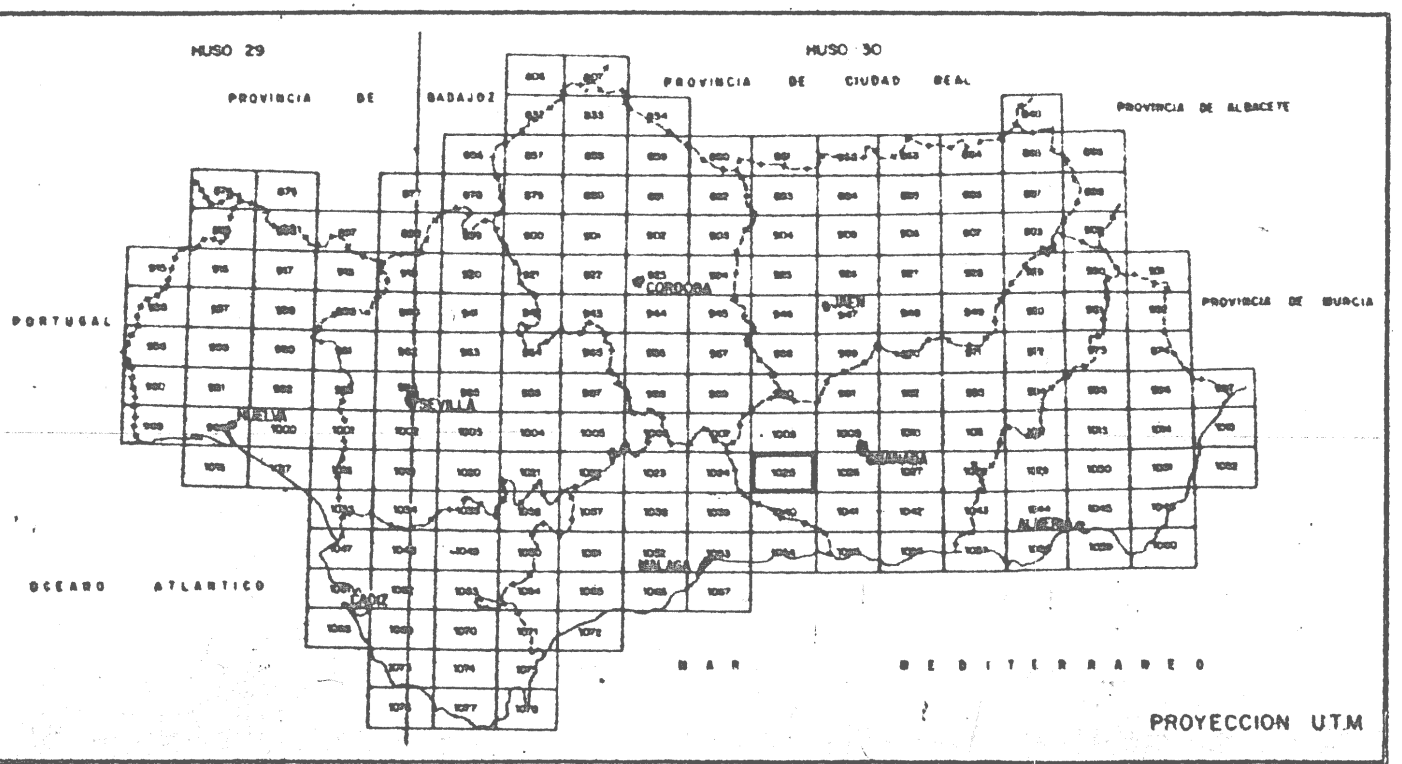
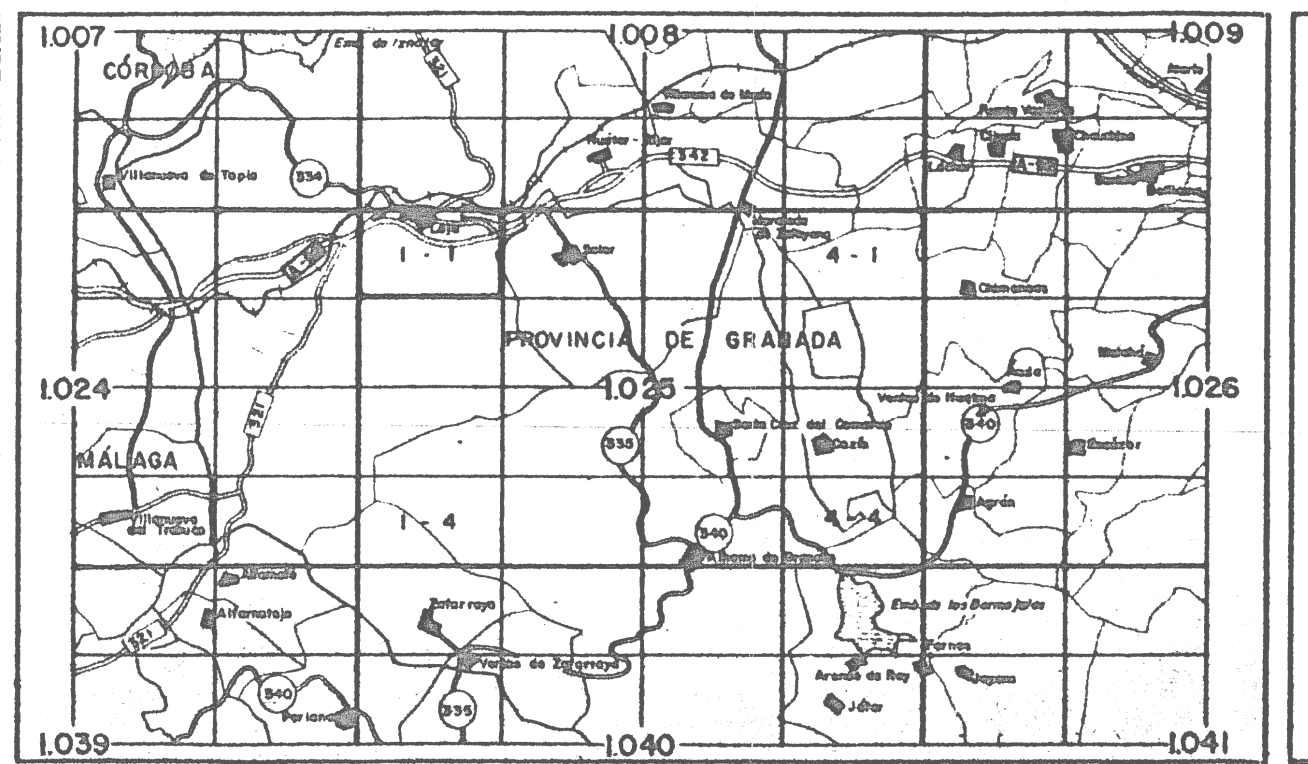


SISTEMAS GENERALES

- DE ESPACIOS LIBRES
 - PARQUE URBANO PUBLICO
 - PARQUE DEPORTIVO PUBLICO
- DE EQUIPAMIENTO
 - CEMENTERIO
 - CENTRO COMARCAL DE SALUD
 - MERCADO DE MAYORISTAS
- DE VIAS DE COMUNICACION
 - CARRETERAS
 - FERROCARRILES

SIGNOS CONVENCIONALES	USOS DEL SUELO
AUTOPISTA, AUTOVIA	S SECANO
CARRETERA	R REGADIO
PISTA	H HUERTA
CAMINO CARRETERO	V VIÑEDO
VIA PECUARIA, CAJADA	F FRUTALES
SECA	O OLIVAR
FERROCARRIL	E1 EUCALIPTAL
LINEA ELECTRICA, ALTA TENSION	E2 ERIAL
MURO, PARED O TAPA	P2 PRADOS Y DEHESAS
ALAMBRA, CERCIA METALICA	M0 MONTE BAJO
VERTICE GEODESICO N.º 1 Y 3º ORDEN	M1 MONTE ALTO
VERTICE TOPOGRAFICO, PUNTO DE APOYO	R1 REPOBLACION FOREST.
LIMITE DE PARCELA APARENTE	

INFORMACION			
NOMBRE	X	Y	Z
AUX 84	334.840,64	4.112.306,34	1030,02
PI 86	394.718,12	4.111.377,51	1090,65
PI 88	393.487,48	4.110.940,24	637,74
PI 87	401.577,88	4.110.410,90	658,22
EQUIDISTANCIA DE LAS CURVAS DE NIVEL 10 METROS			
VUELO	JULI - 90 CETRA		
ARVO	AGOS 90 EDEF SA		
REVISION	SEPT 90 EDEF SA		
REVISION	OCT 90 EDEF SA		
REVISION	NOV 90 EDEF SA		
PUESTA AL DIA A - 92			
VUELO REALIZADO POR PASA - ABRIL - 91			
RESTITUCION Y DIBUJO - RESTIBUR, S.L. - JUNIO - 91			
PROHIBIDA LA REPRODUCCION COMERCIAL O VENTA DE ESTA CARTOGRAFIA			



MAPA TOPOGRAFICO DE ANDALUCIA
 ESCALA 1:10.000
 (1025) 1-1

AMBITO HUETOR-TÁJAR - LOJA - SALAR (GRANADA)

CENTRO DE ESTUDIOS TERRITORIALES Y URBANOS
 CONSEJERIA DE OBRAS PUBLICAS Y TRANSPORTES. JUNTA DE ANDALUCIA

LOJA
 REVISION NORMAS SUBSIDIARIAS
LOJA

OPERA TECNICA MUNICIPAL
 ARQUITECTO.- MANUEL RUIZ DE ALMODOVAR Y MARTIN-YAZQUEZ
 COLABORADORES (ARQUITECTO TECNICO).- CAMILO SOLA SUAREZ BRY - FRANCISCO JOSE GONZALEZ PERAZALES

PLANO DE: ESTRUCTURA ORGANICA

PROYECTO

FECHA: OCTUBRE 1992

ESCALA: 1:10.000

PLANO N.º: 1.2

EXEQUENTE MUNICIPALIDAD DE LOJA
 CONSEJERIA DE VIVIENDA Y ORDENACION DEL TERRITORIO
 Direccion General de Urbanismo

ADAPTACION PARCIAL A LA L.O.U.A (Ley 7/2002, de 17 de diciembre)
 DE LA REVISION DE NORMAS SUBSIDIARIAS DE PLANEAMIENTO DEL TERMINO MUNICIPAL DE LOJA.

PLANO: PLANEAMIENTO VIGENTE:
 REVISION NORMAS SUBSIDIARIAS DEL TERMINO MUNICIPAL DE LOJA.
 ESTRUCTURA ORGANICA.

ESCALA: 1:10.000
 FECHA: ABRIL 2009
 HOJA: NUCLEO: LOJA
 PLANO: 1.2